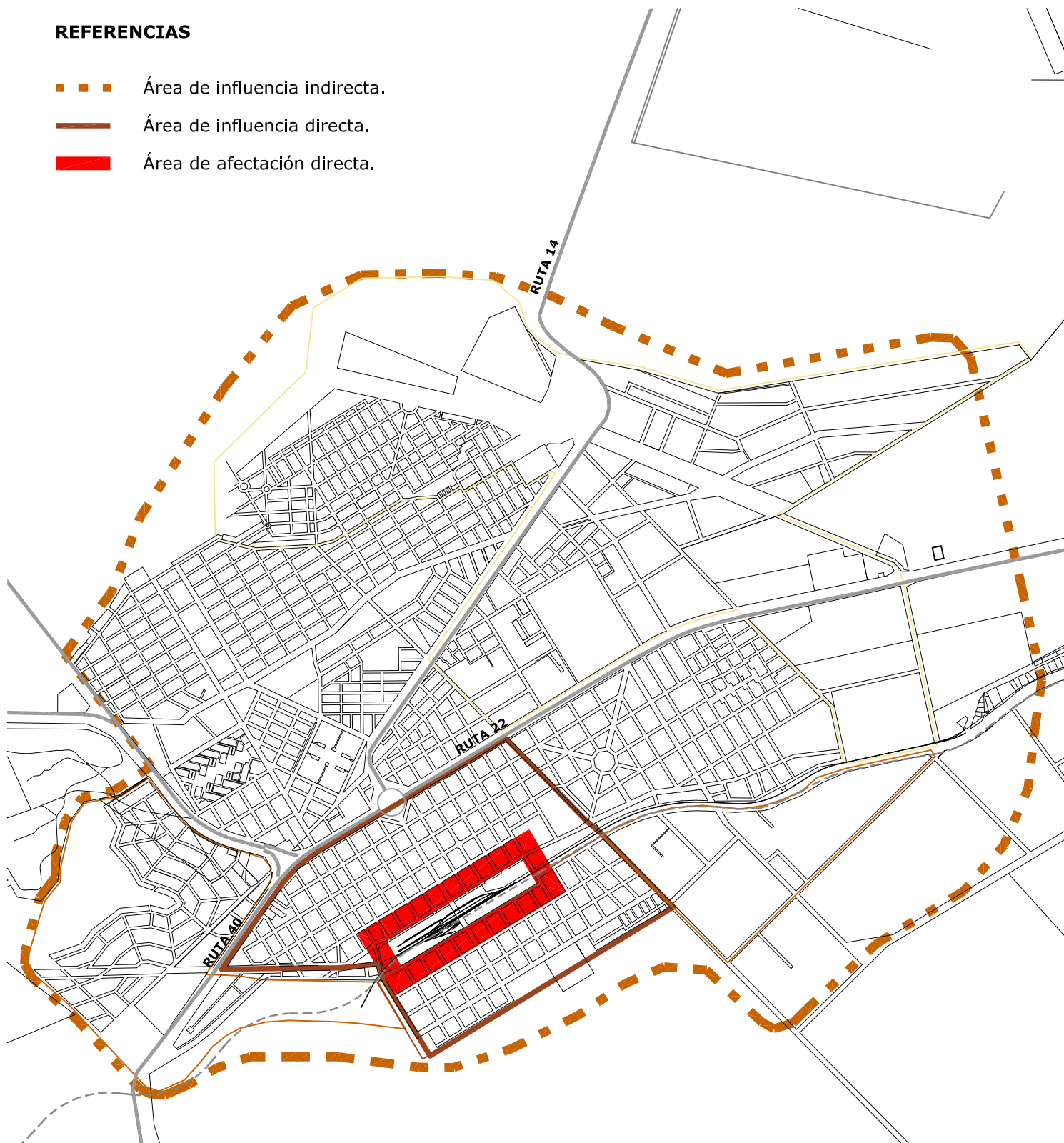




**REFERENCIAS**

- ■ ■ ■ Área de influencia indirecta.
- Área de influencia directa.
- Área de afectación directa.



Fuente: Municipalidad de Zapala - Elaboración propia.



 	<p><b>"PROGRAMA DE RECONVERSIÓN URBANA DE LA ACTUAL PLAYA DE MANIOBRAS FERROVIARIAS DE LA CIUDAD DE ZAPALA"</b>  <b>Provincia de Neuquén</b></p>	Informe N°3: <b>ANTEPROYECTO URBANO-ALTERNATIVA SELECCIONADA</b>
	<p>ÁREAS DE AFECTACIÓN TERRITORIAL</p>	Fecha: <b>SEPTIEMBRE 2008</b>
		Mapa: <b>03</b> Escala: <b>1:30.000</b>